

Kleine Lijst van Viswateren

2016



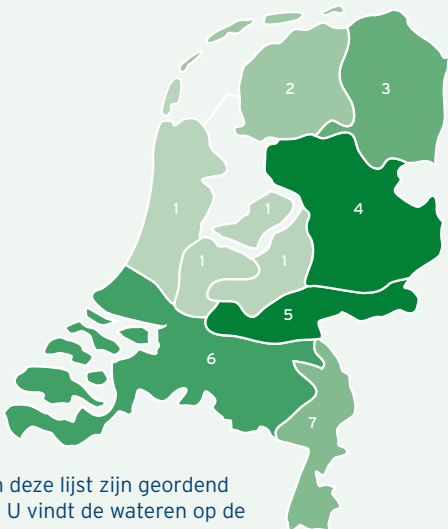
In deze Kleine Lijst van Viswateren zijn wateren vermeld waarin de houder van een Kleine VISpas mag vissen tussen één uur voor zonsopkomst en twee uur na zonsondergang met één hengel en aangewezen aassoorten. Deze Kleine Lijst van Viswateren op zich geeft geen enkel recht. De houder dient een geldige Kleine VISpas in bezit te hebben. Bij het vissen dient u, naast de Kleine VISpas, deze Kleine Lijst van Viswateren bij u te hebben en bij controle beide te kunnen tonen. In plaats van deze lijst mag u ook de VISplanner tonen.



www.sportvisserijnederland.nl



Gebruik Kleine Lijst van Viswateren 2016



De wateren in deze lijst zijn geordend per federatie. U vindt de wateren op de volgende pagina's:

1 Sportvisserij MidWest Nederland	12
2 Sportvisserij Fryslân	18
3 Federatie Groningen Drenthe	20
4 Sportvisserij Oost-Nederland	22
- IJsselmeer	25
5 Federatie Midden Nederland	26
6 Sportvisserij Zuidwest Nederland	30
7 Sportvisserij Limburg	37

Deze Kleine Lijst van Viswateren is met de meeste zorg samengesteld. Sportvisserij Nederland en de federaties aanvaarden geen enkele aansprakelijkheid voor schade die het gevolg zou zijn van enig gegeven in deze lijst.

Kleine Lijst van Viswateren 2016

Kleine VISpas & VISpas

Sportvisserij Nederland behartigt landelijk de belangen van de sportvisserij. Via zeven regionale federaties zijn bijna 900 plaatselijke hengelsportverenigingen aangesloten bij Sportvisserij Nederland.

- Voor leden van de aangesloten verenigingen is er de **VISpas**.
- Voor de sportvissers die geen lid willen worden van een aangesloten hengelsportvereniging is er de **Kleine VISpas**. Met deze Kleine VISpas mag gevist worden tussen één uur voor zonsopkomst en twee uur na zonsondergang met één hengel, met de zgn. aangewezen aassoorten in een beperkt aantal wateren. Deze wateren staan vermeld in deze Kleine Lijst van Viswateren en bestaan voornamelijk uit (delen van) de grote rivieren en scheepvaartkanalen. De Kleine VISpas vormt samen met ofwel deze Kleine Lijst van Viswateren ofwel de VISplanner (www.visplanner.nl of de VISplanner App) de wettelijk vereiste schriftelijke toestemming (visvergunning).

Indien je als sportvisser uitgebreidere mogelijkheden wilt hebben om te vissen, bijvoorbeeld het vissen met twee hengels, op roofvis, 's nachts of in veel meer water, dan moet je lid worden van een hengelsportvereniging. Alle adressen van deze verenigingen zijn te vinden op www.sportvisserijnederland.nl.

De wateren die in deze Kleine Lijst van Viswateren staan, zijn ingebracht door federaties en verenigingen in het kader van de onderlinge uitwisseling van vergunningen. Zij stellen dus niet alleen hun eigen leden, maar ook u in staat om te mogen vissen in hun viswater.

De algemene voorwaarden waaraan u zich als houder van de Kleine VISpas moet houden vindt u op pagina 4 t/m 5.

De belangrijkste wettelijke visserijregels waaraan u zich als sportvisser moet houden vindt u op pagina 7 t/m 11.

Algemene voorwaarden gebruik Kleine VISpas

De houder van de Kleine VISpas dient zich te houden aan de hierna genoemde voorwaarden en de wettelijke regels. Het niet in acht nemen van de voorwaarden en wettelijke regels betekent dat men wordt geacht zonder vergunning (schriftelijke toestemming) te vissen en in overtreding is op de Visserijwet.

Algemeen

1. In de wateren genoemd in deze Kleine Lijst van Viswateren mag uitsluitend worden gevestigd indien men tevens in het bezit is van een geldige Kleine VISpas. Deze Lijst van Viswateren zonder de vereiste Kleine Vispas, geeft geen enkel recht.
2. In deze wateren mag door de houder van de Kleine VISpas slechts worden gevestigd met **één hengel, met één enkeltandige haak** voorzien van de zogenaamde **aangewezen aassoorten**, te weten:
 - Brood, aardappel, deeg, kaas, granen en zaden;
 - Worm en steurkrab;
 - Insektenlarven (bijv. maden) en nabootsingen daarvan, mits die nabootsingen niet groter zijn dan 2.5 cm.
3. Alle gevangen vis dient onbeschadigd in hetzelfde water te worden teruggezet.

Het is verboden:

4. **Vis te doden en/of mee te nemen.**
5. Te vissen tussen 2 uur na zonsondergang en 1 uur voor zonsopkomst. Om 's nachts te mogen vissen dient u lid te zijn van een hengelsportvereniging en in het bezit te zijn van een nachtvistoestemming voor het betreffende water.
6. Aal of paling in bezit te hebben.
7. Aan viswedstrijden deel te nemen en/of viswedstrijden te houden/organiseren, tenzij daarvoor schriftelijke toestemming is verleend door de visrechterlijke federatie of hengelsportvereniging. Indien langs een water een wedstrijdparcours is uitgezet op basis van een verleende vergunning dient men het parcours vrij te houden dan wel vrij te maken.
8. Te vissen of te voeren met gekleurde maden (tevens is in bezit hebben van gekleurde maden in de nabijheid van het water verboden).
9. Handelingen te verrichten die zouden kunnen leiden tot verstoring, vernieling of beschadiging van de natuur en/of andermans eigendommen of tot hinder voor anderen.
10. Zodanig te vissen dat (water)vogels het aas kunnen grijpen.
11. Vislijn en ander afval achter te laten op de visplaats. Bij het verlaten van de visplaats dient deze schoon te zijn!
12. Particuliere terreinen en oevers zonder toestemming van de eigenaar te betreden, ook al heeft men het recht om in het aanliggende water te vissen.
13. Land te betreden, waarop beplantingen en gewassen, of nog te maaien gras staat, tenzij men een geldend looprecht heeft.

14. Huisdieren mee te nemen bij loslopend vee. Men dient de hekken op landerijen steeds te sluiten.
15. Een kampvuur te maken of te barbecueën.

In recreatie- en natuurgebieden dient men zich te houden aan de bepalingen en voorschriften. Deze zijn vaak door middel van borden aangegeven.

Men is verplicht de Kleine VISpas en bijbehorende Kleine Lijst van Viswateren direct ter inzage af te geven aan bevoegde controleurs van de hengelsportvereniging, federatie en/of Sportvisserij Nederland, de politie of andere wettelijk bevoegde opsporingsambtenaren. In plaats van deze papieren Lijst mag men ook een digitale versie van de Lijst (www.visplanner.nl of de App) geven. Aanwijzingen van hen dienen onmiddellijk te worden opgevolgd.

Men vist op eigen risico en is persoonlijk aansprakelijk voor zijn / haar handelingen. Sportvisserij Nederland, de federaties en/of de hengelsportverenigingen, en de eigenaren van het viswater aanvaarden hiervoor geen enkele aansprakelijkheid.

De Kleine VISpas en de Kleine Lijst van Viswateren zijn strikt persoonlijk.

De hierboven genoemde voorwaarden gelden voor alle wateren in deze lijst. Per federatiegebied of per water kunnen aanvullende / beperkende voorwaarden gelden. Die staan dan afzonderlijk bij de betreffende federatie of bij het betreffende water vermeld.

Meld visstroperij en illegale visserij

Wat kunt u doen?

Meld verdachte activiteiten op of bij het water bij de betreffende federatie of in geval van stroperij, bij het Klantcontactcentrum van de Nederlandse Voedsel en Waren Autoriteit. Dit kan via telefoonnummer **(0900) 03 88** (lokaal tarief).

Loodcode

Lood hoort niet in het milieu. Het is gevaarlijk voor mens en dier. Gebruik lood daarom zo beperkt mogelijk en ga verlies tegen. Belangrijke aanbevelingen zijn:

- koop alleen dispenserdoosjes hagellood die slechts één loodje per keer afgeven
- gebruik alleen zacht hagellood; dit is makkelijk van de lijn te verwijderen en meermalen te gebruiken
- gebruik bij kunstaas dat lood bevat een kunstaasredder, waardoor u minder verspeelt
- deponeer lood dat u niet meer gebruikt bij het chemisch afval

Leefnetcode

Uit onderzoek blijkt dat het gebruik van een leefnet zeker niet nadelig hoeft te zijn voor de bewaarde vis. In het algemeen geldt echter hoe minder handelingen er met een vis worden gedaan hoe kleiner de kans op beschadiging. Iedere extra handeling betekent extra risico. Gebruik daarom alleen een leefnet als het nodig is, anders liever niet.

Wilt u een leefnet gebruiken of moet uw net worden vernieuwd, kies dan voor een leefnet met de volgende eigenschappen:

- een diameter van 40 cm of meer
- een lengte van 2,5 meter of meer
- een maaswijdte van maximaal 6 mm
- knooploos gemaakt
- van zacht materiaal gemaakt
- voorzien van voldoende hoepels om het goed uit te leggen

Zorg bij gebruik van het leefnet dat:

- een zo groot mogelijk deel van het net onder water is, zodat de vis het volume kan benutten
- het leefnet bij voorkeur horizontaal gestrekt uit staat in plaats van verticaal
- golven geen vat hebben op het leefnet om beschadiging van de vis te voorkomen
- de vis zo kort mogelijk in het leefnet verblijft
- er niet te veel vis in het leefnet zit
- het leefnet voorzichtig wordt leeggemaakt

Gedragscode Karpersstudiegroep Nederland

Buiten de normaal geldende gedragsregels zijn er voor de karpervissers een aantal specifieke regels:

- vis alleen met visveilige systemen
- gebruik bij het onthaken en fotograferen altijd een onthaakmat
- houd de vis nat bij het onthaken en fotograferen
- ga verantwoord om met het gebruik van de bewaarzak
- zet de karpers terug in het water waarin hij is gevangen

Wettelijke visserijregels

De (sport)visserij is geregeld in de Visserijwet 1963.

De belangrijkste wettelijke regels worden hier beschreven.

Visserij in de binnenwateren

Visvergunning (schriftelijke toestemming)

Om in het binnenwater te mogen vissen heeft elke hengelaar een schriftelijke toestemming nodig van degene die het visrecht heeft op het water waar men wil vissen.

Die visrechthebbende is in de meeste gevallen een hengelsportvereniging of federatie die visrecht heeft gehuurd voor de leden en deze visrechten via een vergunning beschikbaar stelt.

De VISpas vormt samen met Lijst(en) van Viswateren of de VISplanner (www.visplanner.nl of de VISplanner App) de schriftelijke toestemming (visvergunning), waarmee u kunt vissen in de wateren die in de lijst(en) staan vermeld.

Gesloten tijd aassoorten

Van 1 april tot de laatste zaterdag in mei geldt een verbod voor sommige aassoorten.

Er mag in die periode niet gevestigd worden met: slachtproducten, een dood visje of een stukje vis (ongeacht hoe groot), alle soorten kunstaas met uitzondering van kunstvliegen kleiner dan 2,5 cm. Voor het IJsselmeer geldt dit verbod van 16 maart tot 1 juli. Let op: voor een aantal wateren in deze lijst geldt een langere gesloten tijd. Dit staat bij de betreffende federaties en/of wateren vermeld.

Gesloten tijd vissoorten

Voor een aantal vissoorten bestaat een gesloten tijd. Vangt u zo'n vis in die periode, dan moet u hem met de grootst mogelijke zorg behandelen en direct levend en onbeschadigd in hetzelfde water terugzetten. Let op: voor een aantal wateren in deze lijst geldt een langere gesloten tijd. Dit staat bij de betreffende federaties en/of wateren vermeld.

Gesloten tijd

1 maart tot de laatste zaterdag in mei

1 april tot de laatste zaterdag in mei

1 april t/m 31 mei

1 november t/m 31 januari

en van 1 maart t/m 30 april

1 oktober t/m 31 maart

het gehele jaar

Vissoorten

Snoek

Snoekbaars en baars

Barbeel, kopvoorn en winde

Rivierprik

Beekforel

Zeeforel, zalm, elft, fint, kwabaal, serpeling, sneep, vlagzalm, zeeprik en meerval

Minimummaten vissoorten

Vangt u een vis kleiner dan de minimummaat voor deze soort, dan moet u hem direct in hetzelfde water terugzetten.

Baars	22 cm	Barbeel	30 cm
Blauwe leng	70 cm	Bot	20 cm
Beekforel	25 cm	Haring	20 cm
Heek	27 cm	Horsmakreel	15 cm
Kabeljauw	35 cm	Kopvoorn	30 cm
Leng	63 cm	Makreel	30 cm
Rivierprik	20 cm	Sardine	11 cm
Schartong	20 cm	Schelvis	30 cm
Schol	27 cm	Snoek	45 cm
Snoekbaars	42 cm	Tong	24 cm
Wijting	27 cm	Witte koolvis (pollak)	30 cm
Zeebaars	42 cm	Zeelt	25 cm
Zwarte koolvis	35 cm		

Let op: met een Kleine VISpas dient u alle gevangen vis onbeschadigd in hetzelfde water terug te zetten.

Beschermde vissoorten

In de Flora- en faunawet is een aantal vissoorten opgenomen waarop u niet mag vissen. Het betreft de volgende soorten: gestippelde alver - beekprik - bittervoorn - elrits - houting - grote modderkruiper - kleine modderkruiper - rivierdonderpad - steur.

Verbod gebruik levend aas

Het is verboden om voor het vissen levende dieren als aas te gebruiken (o.a. levende vissen, amfibieën, reptielen, vogels of zoogdieren). Vissen met maden, wormen, muggenlarven e.d. is wel toegestaan.

Zeevisserij

Sportvisserij in visserijzone, kustwateren en zeegebied

Er wordt in Nederland natuurlijk niet alleen in de binnenwateren gevestigd. Sportvissers vissen ook in zee en daar gelden weer andere regels dan in de binnenwateren. In het algemeen kan worden gezegd dat de regels voor de zeesportvisserij eenvoudiger zijn. Belangrijk is te weten dat in de Visserijwet 1963 drie verschillende zeevisgebieden worden onderscheiden: 'visserijzone', 'kustwateren' en 'zeegebied'. Er gelden in deze gebieden verschillende regels.

In de visserijzone, de kustwateren en het zeegebied heeft u voor het vissen met hengels geen toestemming van de visrechthebbende nodig.

Kustwateren.

Tot de kustwateren behoren de Waddenzee, het Nederlandse deel van Dollard en Eems, de Maasmond, de Nieuwe Waterweg tot de lijn van het oostelijke havenhoofd van Maassluis naar het groene geleidelicht no. 14, het Calandkanaal en open havens tot de meest zeewaarts gelegen waterkering, het Beerkanaal met open havens, het Zeegat van Goeree, het Brouwerhavensegat, de Oosterschelde en de Westerschelde, de hieraan gelegen open havens en de met al deze wateren in open verbinding staande wateren inclusief het kanaal door Zuid Beveland.. NB: De zee langs de Noord- en Zuid-Hollandse stranden en boven de Waddeneilanden noemen we vrijwel altijd kust, maar is volgens de Visserijwet geen 'kustwater'. In de kustwateren geldt de beperking van (maximaal) twee hengels met maximaal drie haken per hengel.

Zeegebied.

Met het zeegebied worden, in tegenstelling tot wat men zou denken, slechts enkele beperkte wateroppervlakten bedoeld: de havens van IJmuiden (incl. binnenzijde pieren) en de toeleidingskanalen naar het Noordzeekanaal, het Uitwateringskanaal te Katwijk en de havens van Scheveningen tot de meest zeewaarts gelegen waterkeringen. In het Zeegebied mag met maximaal drie haken aan een hengel worden gevestigd.

Visserijzone.

Met de visserijzone wordt de Noordzee langs de Nederlandse kust, aansluitend op het zeegebied en de kustwateren, aangeduid. De visserijzone is eigenlijk wat in de volksmond 'zee' wordt genoemd.

Visserijzone, kustwateren en zeegebied.

Detailkaartjes vindt u op de volgende pagina's.



Minimummaten/bag limit

Voor de zeevisserij gelden dezelfde minimummaten als voor de visserij in de binnenwateren (zie tabel pagina 8). Voor kabeljauw geldt dat u maximaal 25 vissen of 20 kg in bezit mag hebben. Voor zeebaars geldt dat u maximaal 3 vissen in bezit mag hebben. Het is daarbij verboden zeebaars en kabeljauw te fileren of te doen ontdoen van de kop.

Voor aal of paling, zalm en zeeforel geldt een terugzetplicht.

Gedragscodes zeehengelsport

Speciaal voor de Zeehengelsport is er een aparte uitgebreide gedragscode. Deze staat vermeld in de Lijst van Zeevismogelijkheden (zie www.sportvisserijnederland.nl) en is ook los te downloaden via dezelfde website.



Sportvisserij MidWest Nederland



Kantoor: Populierenlaan 78, 1911 BM Uitgeest

Telefoon: (0251) 31 88 82

E-mail: info@sportvisserijmidwestnederland.nl

Website: www.sportvisserijmidwestnederland.nl

Viswater:

1. Gooimeer
2. Eemmeer
3. Nijkerkernauw
4. Nuldernauw
5. Wolderwijd
6. Veluwemeer
7. Drontermeer
8. Uitgeestermeer
9. Kanaal Alkmaar (Omval) – Kolhorn inclusief het **Kolhornerdiep** tussen de Waardpolderbrug en de doorvaart naar het Waard-Groetkanaal

Gemeente Nijkerk

10. Alle wateren binnen de bebouwde kommen van de kernen van Nijkerk zijnde: kern Hoevelaken, kern Nijkerkerveen en kern Nijkerk.
Uitgezonderd Arkervaart en polder Arkenheem. Plas Watergoor is particulier bezit en valt ook buiten deze toestemming (om in deze uitgezonderde wateren te mogen vissen heeft men toestemming nodig van HSV Hoop op Geluk).

HSV Den Helder e.o.:

11. Balgzandkanaal

HSV Den Helder e.o.:

12. Noordhollandskanaal vanaf het Marine Museum in het Werfkanaal tot aan de Zijperschutsluis (kolksluis te 't Zand)

HSV Alkmaar e.o. en Sportvisserij MidWest Nederland:

13. Noordhollandskanaal van Zijperschutsluis tot West-Graafddijk, Vuile Graff

Sportvisserij MidWest Nederland:

14. **Noordhollandskanaal** vanaf West-Grafdijk, Vuile Graft tot aan de voormalige keersluis te Amsterdam-Noord (inclusief de voorhaven van de schutsluis Willem I)

Amsterdamse Hengelsport Vereniging:

15. **Wateren Stadsdeel Amsterdam-Centrum** (Binnenstad / Grachtengordel / Plantagebuurt / Westelijke en Oostelijke eilanden inclusief het water van Het IJ)
 - Neptunushaven, Mercuriushaven, Minervahaven, Coenhaven, Nieuwe Houthaven
16. **Weespertrekvaart**
17. **Buiksloterkanaal**
 - Buiksloterveerhaven
 - Distelhaven
 - Johan van Hasseltkanaal-West
 - Papaverkanaal
18. **De Amstel** van Amsterdam tot aan "Huis ter Lucht" vlakbij de brug van vrouwenakker. Het v.m. Amstel-Drechtkanaal, onder de gemeenten Amsterdam, Amstelveen en Uithoorn, inclusief de Duivendrechtsevaart
 - **Het water achter het eiland in de Amstel** nabij Ouderkerk
19. **Ouderkerk-Abcoude-Duivendrecht-Diemen**
 - **De Bullewijk** van de Amstel tot aan de Voetangel
 - **De Holendrecht** van de Voetangel tot aan het Abcoudermeer
 - **Het Abcoudermeer** vanaf het viaduct van de snelweg A2 tot waar het Gein in de Angstel stroomt
 - **De westelijke helft van de Waver, de Rijke Waver en de noordelijke helft van de Oude Waver**

HV Haarlem:

20. **Noorder Buiten Spaarne, Binnen Spaarne en Zuider Buiten Spaarne**

HV Haarlem / HV Zaanstreek

21. **Markervaart** vanaf de Tapsloot tot het Kogerpolderkanaal
22. **Tapsloot** vanaf Oost-Knollendam tot de Nauernasche vaart

HV Zaanstreek

23. **Nauernaschevaart** van de Tapsloot tot 200 meter voorbij de spoorbrug te Krommenie
Aan de westzijde van de vaart is wedstrijdvissen verboden, evenals het vissen met meer dan twee sportvissers naast elkaar
24. **De Zaan** vanaf de Wilhelminasluis tot de Tapsloot
25. **De Kuil, de Poel en het Zandijkerwijd**

Sportvisserij Midwest Nederland:

26. **Noordzeekanaal**
Vissen in het gebied van de natuurvriendelijke oevers 'Zuiderpolder', gelegen aan de noordkant van het Noordzeekanaal ten westen van de pont Buitenhuizen en 'Spaarnoude', gelegen aan de zuidkant van het Noordzeekanaal ten westen van Zijkanaal C, is niet toegestaan.
27. **Zijkanaal C** van het Noordzeekanaal en Buiten IJ te Spaarndam
28. **Zijkanaal D** te Nauerna
29. **Zijkanaal E** (Haven van Westzaan)
30. **Zijkanaal H** van het Noordzeekanaal

HV Zaanstreek:

31. **Zijkanaal G, inclusief de Dirk Metselaarhaven, Isaac Baarhaven, Oude Haven en Voorzaan**
32. **Nieuwe Zeehaven** aan het Noordzeekanaal te Zaandam

Amsterdamse Hengelsport Vereniging:

33. **Zijkanaal I** van het Noordzeekanaal
34. **Zijkanaal K** van het Noordzeekanaal
35. **Het Nieuwe Meer**

HSV Alphen a/d Rijn:

36. **De Rijnhaven** in de polder Kerk en Zanen te Alphen aan de Rijn

Gemeente Zijpe

37. **In Petten**
 - de tankvallen en de drie nabijgelegen sloten ten oosten daarvan
 - de sloten in de Nolmerban, gelegen in het gebied tussen Bergeendstraat, Coppersdelle, Noorderhazedwardsdijk en Pettemerzeewering
38. **In Callantsoog**
 - de gracht vanaf de Duinroosweg tot aan de Sinckelsant
 - de ganzenvijver nabij de Denneweg

HSV Wilnis te Wilnis, gemeente De Ronde Venen

39. **Mijdrecht**

- (sier)wateren in en rond Molenland
- (sier)wateren in en rond Proosdijland
- (sier)wateren in en rond Twistvliet m.u.v. de sloot tegen Wickelhofpark
- (sier)wateren in en rond Proosdij
- (sier)wateren in en rond Hofland m.u.v. de noordelijke randsloot

40. **Wilnis**

- (sier)wateren in en rond Veenzijde 1, 2 en 3 m.u.v. de sloot ten noorden van de oude Spoordijk

41. **Vinkeveen**

- (sier)wateren in en rond Zuiderwaarde en Westerheulm m.u.v. de noordelijke randsloot
- sloot langs Wilgenlaan, Bloemhaven, Heulweg, Julianalaan en Bernhardlaan
- heft sloot direct ten zuiden van de Ter Aase Zuwe

De wateren in de Flevopolders

Het is verboden te vissen binnen een afstand van 15 m uit de schutsluizen en gemalen. Niet-beschoeide oevers mogen niet worden betreden. Men mag zich niet begeven buiten de plasbermen en de taluds, zoals cultuurgronden, maaipaden, bosstroken, erven, kampeer- terreinen enz., tenzij deze uitdrukkelijk zijn opengesteld. Het is verboden op kavelpaden te lopen, te rijden of te parkeren.

Viswater:

Oostelijke Flevopolder

42. **Hoge Vaart** van gemaal Colijn bij Ketelhaven tot de Hoge Knarsluis bij de Knardijk
43. **Hoge Dwarsvaart** van de Hoge Vaart tot Gemaal Lovink bij Harderhaven
44. **Lage Vaart** van Gemaal Colijn bij Ketelhaven tot de Lage Knarsluis bij de Knardijk
45. **Lage Dwarsvaart** van de Lage Vaart tot Gemaal Wortman bij Lelystad-Haven
46. **Larservaart** van de Lage Vaart tot de Larsertocht
47. **Oostervaart** van de Lage Vaart tot voorbij het industrieterrein Oostervaart te Lelystad
48. **Swiftervaart** van de Lage Vaart tot Swifterbant

Zuidelijke Flevopolder

49. **Hoge Vaart** van gemaal de Blocq van Kuffeler tot de Hoge Knarsluis bij de Knardijk
50. **Lage Vaart** van Gemaal de Blocq van Kuffeler tot de Lage Knarsluis bij de Knardijk

HSV De Snoekbaars te Baarn-Soest:

51. **De Eem** strekkende 40 meter boven de mond van het Valleikanaal tot het Eemmeer.

HSV Hilversum:

52. **Het Hilversums Kanaal**

Algemene Utrechtse Hengelaars vereniging (www.auhv.nl)

53. **Amsterdam-Rijnkanaal** vanaf de Prinses Irenesluizen te Wijk bij Duurstede tot de v.m. draaibrug te Maarssen bij het NS station. *Bij het vissen op karper in AUHV viswater moet er altijd een onthaakmat worden gebruikt.*
54. **Gemeente Nieuwegein**
 - **Doorslag** de zgn. 'gekanaliseerde Hollandse IJssel', tussen het Merwedekanaal en Hollandse IJssel in Nieuwegein
 - **Merwedekanaal** van de noordelijke aansluiting met het Amsterdam-Rijnkanaal in Utrecht tot rivier de Lek in Nieuwegein. *Het is om privacyredenen verboden te vissen in de onmiddellijke nabijheid van woonboten.*
 - **Haven van de Koninginnesluizen** tot de rivier de Lek
 - **Lekkanaal** tussen Amsterdam-Rijnkanaal en de rivier de Lek in Nieuwegein

- Vaartse Rijn in Nieuwegein
- Kolken van de Oude sluis in de Vaartse Rijn in Nieuwegein

55. **Gemeente Utrecht**

- **Industriehaven** aan het Amsterdam-Rijnkanaal nabij de Nijverheidskade in Utrecht
- **Veilinghaven** aan de Kruisvaart bij de Croeselaan.
- **Vaartse Rijn** in Utrecht
- **Uraniumkanaal** in industrieterrein Lage Weide in Utrecht
- **Energiehaven**, aan het Amsterdam-Rijnkanaal gelegen in het industrieterrein Lage Weide
- **Kernhaven** aan het Uraniumkanaal in Lage Weide in Utrecht
- **Mesonhaven** aan het Uraniumkanaal in Lage Weide in Utrecht
- **Protonhaven** aan het Uraniumkanaal in Lage Weide in Utrecht

Gewestelijke Pachtcommissie Utrecht (GWPCU)

- 56. **Amsterdam-Rijnkanaal** vanaf de vm. draaibrug te Maarsse tot de vm. draaibrug te Loenen
- 57. **Rivier de Vecht** vanaf de Weersluis te Breukelen tot aan de A. Lambertskade te Vreeland, de rechterzijde van de rivier (de zijde van het Zandpad)
- 58. **Rivier de Hollandse IJssel** beginnende boven oostwaarts van het land van IJsselstein en strekkende beneden westwaarts tot aan de Negen Viertelen te Hekendorp

Algemene Weesper Hengelaars Bond (AWHB):

- 59. **Amsterdam-Rijnkanaal** van brug bij Loenersloot tot aan de spoorbrug bij Weesp
- 60. **Rivier de Vecht** van Muiden tot aan de Garstenmolen aan de Vreelandseweg bij Nigtevecht
- 61. **Gaasp** te Driemond (gemeente Amsterdam), vanaf de Geinbrug (raai 52.5) tot de Gaasperbrug (raai 71.4 op de grens van de gemeenten Amsterdam en Diemen)
- 62. **Smal Weesp**
- 63. **Industriehaven Weesp**. Het is verboden van aan de wal liggende schepen te vissen en de walkant aan de westzijde van de haven te betreden.
- 64. **Gemeentewateren Bunschoten**
De binnen de bebouwde kom van de gemeente Bunschoten gelegen openbare wateren, die in eigendom zijn van de gemeente.

Sportvisserij Fryslân



Kantoor: Biensma 27, 9001 XZ Grou

Telefoon: (0566) 62 44 55

E-mail: info@visseninfriesland.nl

Website: www.visseninfriesland.nl

Viswater:

1. **Prinses Margrietkanaal**, inclusief meren waar vaargeul doorloopt: Bergumermeer, Pikmeer, Sneekermeer, Oudhof, Koevordermeer en Groote Brekken
2. **Houkesloot** van het Sneekermeer tot het Kruiswater
3. **Houkesloot** van de verbinding met de Oudvaart in Sneek tot de oostelijke industriehaven
4. **Van Harinxmakanaal** incl. de toegang tot het Westvliet te Franeker, het gedeelte water bij de grondbergplaats ten westen van Dronrijp en het verbindingskanaal nabij Schenkenschans
5. **Bisschopsrak, Harlingertrekvaart Leeuwarden, Westerstadgracht en Noorderstadgracht Leeuwarden**
6. **Wijde Greuns** vanaf de Potmarge tot het Van Harinxmakanaal
7. **Lange Sloot, Siegersdiep, Fokkesloot, Hooidamsloot, Wijde Ee Veenhoop, Monnike Ee, Nieuwe Munnikegreppel, Smalle Eesterzanding, Gaasterdiep en Nieuwe kanaal Drachten**
8. **Zijtak Johan Frisokanaal** bij Warns
9. **Jeltesloot** noorderhelft vzw. grenzend aan Skarsterlân en **Jeltesloot** (vzv eigendom van de provincie).
10. **Morra** m.u.v. het water 30 m westelijk van de Vangdijk Geen visrechten in de Vogelhoek
11. **Oorde en Holken**; zuidelijk van en één geheel vormend met de Fluessen (Geen visrechten in de Oude Karre)
12. **Fluessen**
13. **Heegermeer**
14. **Dokkumer Ee en Dokkumer Grootdiep**
15. **Langdeel, Waternasterwijd en Rogsloot**
16. **Boorn**
17. **Kanaal bij Terhorne, Meinesloot (gedeeltelijk), de Deel en Nieuw kanaal te Heerenveen**
18. **Diepesloot en Polsloot**
19. **Heerensloot** van de Heerewalsterbrug te Heerenveen tot ca 50 m ten oosten van de spoorbrug in de spoorlijn Leeuwarden-Heerenveen

20. **Follegasloot, Kuinder of Tjonger** van de verlengde zuidwestelijk boord van de Pier Christiaansloot tot de benedenstrijkpaal bij sluis III, m.u.v. de afgesneden bochten en van 200 m ten noorden van de Oude Schoterzijl tot de verlengde zuidwestelijk boord van de Pier Christiaansloot **en Helomavaart Helomavaart** van de Linthorst Homansluis tot de zgn. Scheenesluis onder Oldetrijne.
21. **Tjeukemeer**
22. **Stroomkanaal Lemmer** van de geul van het Prinses Margrietkanaal tot de brug in de weg Lemmer-Balk en Zijlroede Lemmer inclusief Het Dok en de Binnenhaven
23. **Wijmerts vzw. in gemeente gelegen en Wijde Wijmerts** (oostelijke helft) van het Wijddraai bij de brug te Nijezijl tot het Heegervar
24. **Geeuw IJlst-Sneek en Wijddraai IJlst** (zuidelijke gedeelte) bij de brug te Nijezijl, IJlst
25. **Recreatieplas De Potten** ten westen van het Sneekmeer; *Het vissen vanuit boten is verboden*
26. **Vijvers Drachterbos** gelegen binnen het sportpark

Hengelsportfederatie Groningen Drenthe



Kantoor: Transportweg 13, 9482, WN Tynaarlo

Telefoon: (0592) 54 28 90

E-mail: hsfgron-dren@vissen.nl

Website: www.vissen.nl

Raadpleeg de site voor het meest actuele nieuws omtrent voorwaarden, bepalingen, wateren en dergelijke!

Bijzondere voorwaarden:

1. Het is verboden te vissen vanaf bruggen en in sluiscolken en binnen een afstand van 50 m van vispassages en andere vismigratievoorzieningen
2. Het is niet toegestaan zich met gemotoriseerde voertuigen op schouwpaden te bevinden.

Viswater:

Groningen

1. **Aduarderdiep**
2. **AG Wildervanckkanaal** van het Winschoterdiep tot en met de havens te Veendam (de Kleine VISpas is niet geldig in het kanaal Veendam-Musselkanaal)
3. **Eemskanaal en Oude Eemskanaal** tot de Zeesluis te Farmsum
4. **Hoendiep**
5. **Noord-Willemskanaal** of Hoornse Diep vanaf de provinciegrens met Groningen tot de Drentse Hoofdvaart, m.u.v. de haven in de wijk Marsdijk in Assen bij de Messchen.
6. Wateren Gemeente Groningen: **Deense haven, Finse haven, Hunze haven, Oosterhaven, Oosterhamrikkanaal** (*verboden te vissen vanaf de busbaan zijde Kapteynbrug - Oliemuldersbrug*), Verbindingskanaal in de stad Groningen, **Zuiderhaven, Zweedse haven, Eendrachtskanaal**
7. **Reitdiep**
8. **Van Starckenborghkanaal**
9. **Winschoterdiep** tot de Rensel bij Winschoten

10. **Vijvers Delfzijl:**
- Gracht aan de Maneil te Bierum;
 - Gracht rond de hertenkamp te Bierum;
 - Vijvers aan de Kenninckweg te Termunten;
 - Vijver aan de Rippert te Holwierde;
 - Vijver aan de Biessumerwaard te Delfzijl;
 - Vijver in de wijk Bornholm te Delfzijl;
 - Vijvers in de wijk Kwelderland te Delfzijl;
 - Gracht aan de Buitensingel te Delfzijl;
 - Gracht rond het ziekenhuis te Delfzijl;
 - Vijvers in de wijk Fivelmonde te Delfzijl;
 - Vijvers in de wijk Rietkampen te Delfzijl;
 - Vijvers in de wijk Kruidenover te Delfzijl;
 - Vijver aan de Zwet te Delfzijl;
 - Het Proostmeer te Wagenborgen.

Drenthe

11. **Hoogeveensche Vaart** (inclusief het deel te Hoogeveen) van de Ossesluis tot de Noordscheschutsluis. *Er mag uitsluitend gebruik worden gemaakt van de officiële toegangen*
12. **Noord-Willemskanaal** vanaf de provinciegrens met Groningen tot de Drentsche Hoofdvaart, m.u.v. de haven in de wijk Marsdijk in Assen bij De Messchen
13. **Verlengde Hoogeveensche Vaart**, vanaf de instroom van het Stieltjeskanaal tot de instroom van de Bladderswijk
14. **Stieltjeskanaal** vanaf de Binnengracht te Coevorden tot de Verlengde Hoogeveensche Vaart
15. **Bargermeerkanaal**
16. **Bladderswijk** (Oranjekanaal), tussen het Bargermeerkanaal en de Verlengde Hoogeveensche Vaart

Sportvisserij Oost-Nederland



Kantoor: Almlosestraat 1, 8102 HA Raalte
Telefoon: (0572) 36 33 70
E-mail: info@sportvisserijooostnederland.nl
Website: www.sportvisserijooostnederland.nl

Een vertaling in het Engels, Duits en Russisch van de belangrijkste voorwaarden kunt u aanvragen bij de Federatie.

Viswater:

1. **De IJssel** vanaf de Geldersche Toren nabij Spankeren (km 913.700) stroomafwaarts tot aan de zuidkant van Kampen (km 993.800)

Voor gedetailleerde stek- en looprechtinformatie zie boekje "Visstekken langs de Gelderse IJssel". Onder andere verkrijgbaar bij Sportvisserij Oost-Nederland, tel. (0572) 36 33 70.

2. **Perceel 1 van het Twentekanaal**, vanaf de Eefdense sluis tot het beginpunt van de IJssel. Het looprecht is vanaf de Eefdensebeek tot aan de verkeersbrug Eefde inclusief gedeelte Eefdense beek aan de noordzijde van het kanaal km.0799
3. **Het Zwarte Water**
Het looprecht over het Jaagpad, wat is gelegen aan de Cellemuiden te Hasselt, is uitsluitend voorbehouden aan leden van HSV t' Meuntje in Hasselt. (zie borden ter plaatse)
 - tussen km 8.000 en km 16.500, inclusief de afgedamde arm aan de linkerzijde van het Zwarte Water nabij km 8.050 en incl. de Streng vanaf de noordzijde van de kom van Hasselt tot aan het Zwarte Water
 - vanaf km 19.550 tot aan de uitmonding in het Zwarte Meer, nabij km 21.000
4. **[Visserijvereniging De Hengelsport te Zwolle](#)**
Zwolle IJsselkanaal (tussen Zwarte Water en IJssel, 1 km).
Het Zwarte Water
 - Vanaf stadsgracht tot Westerveldse Zijl
 - Van km. 4.600 ter hoogte van de Westerszijl tot aan de afgedamde oude arm, genoemd het Waaigat, ong. ter hoogte van km. 7.450. *LET OP! Geen looprecht!*
5. **Het Vossemeer**
6. **Het Ketelmeer**

7. [HSV Het Poldervoorntje te Emmeloord](#)

De wateren in de Noordoostpolder:

- Lemstervaart
- Urkervaart
- Zwolsevaart
- Leemvaart
- Espelervaart
- Marknesservaart
- Industriehavens Emmeloord

8. Vollenhoverkanaal

9. Vollenhovermeer

10. Kadoelmeer

11. Voormalige buitenhaven van Blokzijl

Meer informatie over visstekken en vissen in de Noordoostpolder kunt u vinden in het boek: **Het beste viswater vind je in de NOP**. Voor verkoopadressen kunt u bellen met de federatie, tel. (0572) 36 33 70.

12. **Het Meppelerdiep** van de Galgenkampbrug te Meppel tot Zwartsluis, de monding van het nog open zijnde gedeelte van het Oude Diep t.o. Kriekenhuizen nabij Zwartsluis, uitgezonderd de tot het Meppelerdiep behorende oude armen.

13. **Haven Industrierrein Oevers D (Sethehaven)**

14. **Apeldoorns- en Griffkanaal** vanaf de schutsluizen te Dieren tot de Gelderse IJssel. *Het is verboden een strook grond te betreden langs het kanaal achter de woningen Achtereensenkamp nrs. 61 t/m 83 te Wapenveld en de nrs. 36 t/m 44 te Heerde.*

15. **Het Coevorden-Vechtkanaal**

16. **Omgelegde Hoogeveensevaart** vanaf het Meppelerdiep tot aan de Ossesluis. *Het is niet toegestaan de kanaaldijken voor 1 juli te betreden tenzij er gemaaid is*

17. **Kanaal Almelo de Haandrik** vanaf 100 m ten noordoosten van de sluis te Almelo tot 100 m ten zuiden van de sluis bij de Haandrik te Gramsbergen, alsmede het gedeelte Zwolsekanaal te Vroomshoop

18. **De Arembergergracht** vanaf de Arembergersluis tot de Belterwijde

19. **Kanaal Beukerschutsluis** tot Blauwe Hand waarbij de vaargeul langs de oostzijde van de strekdam over een breedte van 30 m., gerekend vanaf de strekdam
20. **Kanaal Blauwe Hand-Giethoorn-Steenwijk** tot het Steenwijkerdiep

Gemeente Kampen

21. **Wateren binnen de bebouwde kom van de stad Kampen**
Binnen de volgende grenzen: Kruising N763 (Kamperstraatweg) met de Chalmotweg, Chalmotweg tot Venedijk Noord, Venedijk Noord tot Slaper richting N50, N50 in noordwestelijke richting tot aan de IJsseloever (kamperzijde Eilandsbrug) via IJsseloever en IJsselkade in zuidoostelijke richting eindigend ter hoogte van de kruising N763 en Chalmotweg.
22. **Stadswater gemeente IJsselmuiden**
Binnen de volgende grenzen: Vanaf NS-station naar Trekvaart, Trekvaart tot Veilingweg, Veilingweg, Veilingweg tot Oudendijk, Oudendijk tot Koekoeksweg, Koekoeksweg tot Plasweg, Plasweg tot Grafhorsterweg, Grafhorsterweg tot Frieseweg overgaand in de ir. B.P.G. van Diggelenkade aansluitend op NS-station (inclusief aangrenzende en openbaar toegankelijk gedeelte van de IJsselkade).
23. **IJssel**
Van kilometer 993,8 (vanaf Molenbrug stroomafwaarts) tot kilometer 1.000,5 (vanaf voormalige lichtwachterswoning stroomopwaarts)

Gemeente Apeldoorn

1. Drie vijvers aan de Robert Kochstraat
2. Vijver Prinsenpark
3. Vijver Verzetstrijderspark
4. Vijver Sprengenpark
5. Vijver a/d Koningslijn
6. Vijver Kayersdijk
7. Vijver Zuiderpark
8. Vijver a/d Pieter Soenredamstraat
9. Vijver a/d Rijnstraat
10. Vijver a/d Haringvliet
11. Twee vijvers aan Malkenschoten
12. Vijver a/d Laan van Malkenschoten
13. Twee vijvers a/d Lange Amerikastraat
14. **Alle vijvers in de Apeldoorn, ten oosten van het kanaal**, met uitzondering van de vijver langs de Deventerstraat, tegenover de Balustrade en de het zuidelijke stuk van de vijver langs de Vellertsdijk (vanaf de Lobroeksweg naar het zuiden).

IJsselmeer

Het IJsselmeer wordt ingebracht door Sportvisserij Nederland, inclusief de looprechten voor de Noordoostpolderdijk en de toestemming om te mogen vissen in de voor het publiek opengestelde natuurgebieden langs de Friese IJsselmeerkust.

Viswater:

Het IJsselmeer en het Markermeer

De dijkbelopen rond het IJsselmeer zijn vrij toegankelijk, tenzij borden anders aangeven. Langs de Friese IJsselmeerkust mag gevist worden in de voor het publiek opengestelde gebieden die als natuurgebied zijn aangegeven. In de niet opengestelde natuurgebieden mag niet worden gevist (zie bebording en betonning).

Op de meerdijk van de Noordoostpolder mag gevist worden van hmp 8 bij Lemmer tot hmp 243 bij Urk en van hmp. 256 bij Urk tot hmp. 375 bij Schokkerhaven (vzv eigendom van de provincie Flevoland /WS Zuiderzeeland).

De toestemming geldt uitsluitend voor het te voet betreden van de meerdijk ter beoefening van de hengelsport.

Het is verboden bruggen en kunstwerken te betreden, hinder op dammen of wegen te veroorzaken, kunstmatig verdedigde oevers te beschadigen of daarop aanwezige stenen te verplaatsen of te verwijderen. Honden mogen onder geen enkele voorwaarde worden meegenomen op de meerdijk.

Hengelsport Federatie Midden Nederland



Secretaris: A.H. Thielking
Kantooradres: Het Vergun 26a,
6931 KD Westervoort

Telefoon: (026) 32 12 045
E-mail: info@hfmiddennederland.nl
Website: www.hfmiddennederland.nl

Eerst worden grote rivieren en kanalen opgesomd en daarna wateren per gemeente.

1. Amsterdam-Rijnkanaal

Voorhaven, oostelijke oever nabij Rijswijk (HSV 't Snoekje te Maurik)

2. Oude IJssel vanaf de stuw te Doesburg tot de brug over de A18 in Doetinchem

3. Neder-Rijn

Linkeroever:

- Vanaf de splitsing met de IJssel bij 878.600 tot km 889.950
- Vanaf km 893.000 tot km 906.000
- Vanaf Opheusdense veer km 906.125 tot km 917.375

Rechteroever:

- Vanaf de splitsing met de IJssel bij 878.600 tot km 889.950
- Het toeleidingskanaal bij stuwcomplex Driel vanaf km 889.950 tot km 890.920
- Vanaf km 891.850 tot km 906.000

4. Een linkergedeelte van de Lek en Nederrijn:

- Vanaf km 917.375 (na het zandgat van Ingen) tot km 921.200 (de splitsing van het stuw/sluiskanaal bij het stuwcomplex te Maurik) *Let op: hier geldt geen automatisch looprecht op camping de Schans/Verkrema te Eck en Wiel, er is toestemming nodig van de campingeigenaar. (HSV Het Snoekje Maurik)*

Ministerie van Economische Zaken

5. **De rivier de Lek**, linkerhelft, vanaf de grensscheiding tussen de gemeenten Maurik-Beusichem (ca km. 931.260) tot aan de grensscheiding Beusichem-Culemborg (ca km. 935.005)
6. **Lek** ter hoogte van de nieuwe Lekbrug te Vianen van km 948.250 tot km 958.100 (HSV De Reiger Vianen)
7. **Pannerdensch kanaal**
Vanaf het Looveer km 877.000 tot de splitsing met de IJssel km 878.600

8. **IJssel**
Beide oevers:
Vanaf Splitsing van de Rijn en IJssel km 878.600 tot km 897.000 inlaat van de Zwalm bij Giesbeek
9. **Afgesneden IJsselarm onder Rheden**
- linkeroever van km 892.960 tot km 892.700
- rechteroever van km 892.960 tot km 894.700
10. **Maas-Waalkanaal (HSV De Voorn te Nijmegen)**
- van de uitmonding van de Maas km 165.700 tot 75 m van de sluis te Heumen
- vanaf 50 m uit het eind van de binnenhoofden van de sluis te Heumen tot 300 m uit het eind van de binnenhoofden van de sluis te Weurt
- vanaf 450 m uit het uiteinde van de sluis te Weurt tot een rechte lijn aan de Waalzijde getrokken van de bovenzijde van de haven (steenbezetting) tot de benedenzijde van de haven (steenbezetting) ter hoogte van de middelbare rivierstand. Looprecht langs het Maas-Waalkanaal (totale lengte 18 km) - Van de uitmonding van de Maas km 165.700 tot 75m van de sluis te Heumen - Beide oevers van hm 20 tot hm 110 m.u.v. oevergedeelten waar werk in uitvoering is.
11. **Maas**
De rechteroever:
- van km 182.800 tot de grensscheiding Batenburg/Appeltern km 188.275 (m.u.v. het haventje te Batenburg). (HSV Altijd Tevreden te Wijchen)
- van de Batenburgse grens km 188.275 tot het Megense veer km 192.500 (HSV De Maasstroom te Appeltern)
- van de ingang van de dode Maasarm km 211.800 tot km 218.500 te Hedel (HSV De Oude Maas te Kerkdriel)
- De linkeroever:**
- vanaf km 182.800 tot km 185.600 (HSV Altijd Tevreden te Wijchen)

Waal

13. **Waal**
Volle breedte vanaf km 888.100 tot km 907.000 (m.u.v. het kantwater aan de rechteroever/noordzijde van km 890.635 tot km 895.500). (Sportvisserij Zuidwest Nederland)
- gehele breedte, van de lijn bovenwaarts getrokken uit de as van krib 918.475, linkeroever, in rechte richting naar de as van de krib 918.480, rechteroever, tot benedenwaarts aan de lijn van krib 921.360, linkeroever, in rechte richting naar de krib 921.365, rechteroever, m.u.v. de aan Steenfabriek Bato's Erf b.v. behorende gronden.

Wateren per gemeente

14. Wateren Gemeente Beuningen

Alle in eigendom van de gemeente Beuningen zijn de wateren binnen de gemeentegrenzen. *Met uitzondering van het water aan de Goudwerf, het water aan de Zilverwerf, het water aan de ARN-park aan de Nieuwe Piecklaan en het water nabij de hoek Den Balmerd / Tempelstraat. Voor het vissen in de eerste drie uitgezonderde wateren heeft men toestemming nodig van de hengelsportvereniging.*

Gemeente Doetinchem

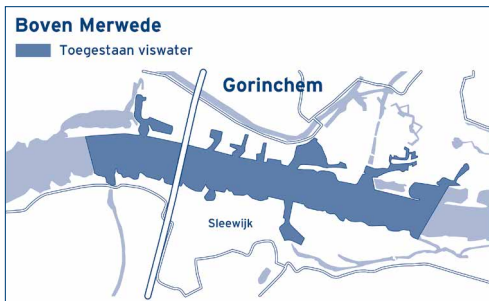
15 **Stadswateren Doetinchem**

- Vijver Beukenhage
- Kennedy vijver
- Kapperskolk
- Vijver Onstein / Ampsen
- Vijver Boekweidreef / Koriander- Belderstraat
- Veldvijvers Kruidenlaan, 7 stuks
- Vijvers Liemersweg
- Vijver Esdoornlaan

Gemeente Gorinchem

17. **Boven Merwede**

Gehele breedte, inclusief de havens aan de noord- en zuidoever. Oostelijke begrenzing: De lijn in het midden van de voormalige sluis te Dalem en het midden van de invaart van het Oudendijkse Gat (deze lijn loopt ongeveer gelijk aan km. 953.700) Westelijke begrenzing: De lijn getrokken tussen de toren van Schelluinen en de betonnen paal (Gorinchemse verrechten) aan de zuidoever (deze lijn loopt nagenoeg gelijk met km. 958)



Gemeente Leerdam

18. De **singels Leerdam-Noord**; kadastraal bekend sectie C nr. 2457, langs
19. langs **Recht van ter Leede en Molenlaan**, sectie C nrs. 2551 en 2554, langs
20. langs **Ooievaarlaan**, sectie C nr. 2576,
21. langs **Hazeleger**, sectie C nr. 2578,
22. langs **Frans L. Blomlaan en Drossaardlaan**, sectie C nrs. 2225 en 2548, langs
23. langs **Loosdorp en Van Leyenburgstraat**, sectie C nr. 2528,
24. **Wieltje van Collée**, kadastraal bekend, sectie B nr. 9052;
25. **Esdornstraat**, kadastraal bekend sectie D nrs. 235, 343, 303, 312 en 236
26. **De Linge**
 - Gehele Lingebreedte vanaf de voormalige Rumptse Korenmolen aan de Molendijk te Rumpt tot aan de Kerkstraat te Kedichem (HSV De Snoek Leerdam)
 - De linkeroever vanaf de Kerkstraat te Kedichem tot aan de Broekse Uitlaat (HSV De Snoek Leerdam)

Sportvisserij Zuidwest Nederland



Sportvisserij
Zuidwest Nederland

Adres: Biesboschweg 4a, 4924 BB Drimmelen

Telefoon: 0162 - 68 72 60

E-mail: info@sportvisserijzwn.nl

Website: www.sportvisserijzwn.nl

De Federatie ZWN is opgedeeld in vier geografische districten, te weten: Randstad, Delta, Noord-Brabant-West en Noord-Brabant-Oost. De wateren in de lijst zijn geordend per geografisch district.

Geografisch District Randstad

Viswater:

1. **Haringvliet** incl. het gedeelte aangeduid als het Vuile Gat. Uitgezonderd is het Ventjagersgaatje
2. **Hartelkanaal, incl. Dintelhaven en Verlengde Hartelkanaal** naar de Maasvlakte. *Het vissen in de buitenvoorhavens van de Voornse Sluis en de kleine Hartelsluis is verboden. Het vissen vanuit de boot is verboden.*
3. **Het Spui** tussen de Oude Maas en het Haringvliet
4. **Binnenhaven van Stellendam.** *Er mag niet worden gevestigd op de westelijke oever van de binnenhaven en vanaf steigers en remmingwerken. Oevergedeelten van de haven, in gebruik bij derden, mogen zonder toestemming niet worden betreden. Op de te betreden oevergedeelten mogen geen motorvoertuigen, fietsen of bromfietsen en honden worden meegenomen.*
5. **Buitenhaven van Middelharnis**
6. **Oude Maas** vanaf het Groot Hoofd te Dordrecht (op het hoekpunt met de rivier De Noord) tot de instroming in de Nieuwe Waterweg
7. **Nieuwe Maas incl. de Koningshaven.**
8. **Dordtse Kil**
9. **Mallegat, Krabbegeul en Vluchthaven De Wacht**
10. **Nieuwe Waterweg** tot het oostelijk havenhoofd van Maassluis (km 1018.750).

11. **Noord**, incl. Rietbaan en Strooppot
12. **Wantij** in de gemeente Dordrecht
13. **Schie** vanaf de Zuidkolk (de voormalige Rotterdammerpoorbrug) te Delft in zuidelijke richting tot 300 m ten noorden van de Berkelse Zweth

[Hengelaarsbond Leiden eo](#)

14. **De Zijl** vanaf Leiden (Spanjaarsbrug) tot Huize De Eenzaamheid bij de Kagerplassen
15. **De Nieuwe Rijn en Schiekanaal** te Leiden, vanaf de Rijn bij de Spanjaardsbrug tot aan de uitmonding in de Vliet bij Cronesteyn (Lammenbrug)
16. **De Oude Rijn**
 - vanaf de Doesbrug te Leiderdorp helemaal tot Zwammerdam perceel 26 Akkerboom
 - vanaf de Bostelbrug tot de brug over rijksweg 44
 - de linkerhelft vanaf de brug van rijksweg 44 tot de voetgangerspont te Valkenburg
 - onder de gemeente Rijnsburg/Oegstgeest, vanaf Garage Jongeneel tot langs de Wilbert tot aan de splitsing ter hoogte van de Schutterswei te Katwijk

['s-Gravenhaagse HSV](#)

17. **De Oude Rijn** tussen de Overtocht te Bodegraven en de Molenvliet gelegen bij Barwoutswaarder 1 te Woerden
Voor het houden van viswedstrijden op dit water is de toestemming nodig van deze vereniging. E-mail: contact@ghvdenhaag.nl.

[AZHB te 's-Gravenhage en Sportvisserij Zuidwest Nederland](#)

18. **De Vliet, ook genaamd het Rijn-Schiekanaal**
 - Het gedeelte **vanaf de grens Den Haag/Rijswijk** (broeksloot) tot aan de sluizen in Leidschendam (Sportvisserij Zuidwest Nederland en AZHB)
 - **Vanaf de sluizen bij Leidschendam** tot aan de Lammerbrug te Leiden en tot het eindpunt in Leiden (AZHB)

Geografisch District Delta

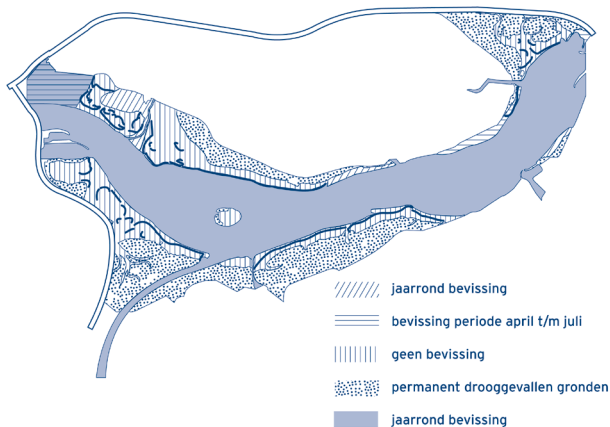
Viswater:

1. Volkerak

De delen op het kaartje die gearceerd zijn met lijnen en stippels is Natura 2000-gebied: Hier mag alleen gevist worden vanuit bootjes. Waar een vooroeververdediging aanwezig is, is vissen toegestaan vanaf 25 m uit de buitenteen van de vooroeververdediging.

- *De sportvisserij mag niet worden uitgeoefend in die delen van de Natura 2000 -gebieden die op het kaartje staan aangeduid met 'geen bevissing'.*
- *De sportvisserij mag in de periode 1 augustus tot 31 maart niet worden uitgeoefend in die gebieden die op het kaartje staan aangegeven met 'bevissing 1 april t/m 31 juli'.*
- *In het resterende deel (= geen Natura 2000-gebied) mag jaarrond gevist worden*

Natuurmonument Krammer-Volkerak



2. Schelde-Rijnkanaal:

Hier gelden dezelfde aanvullende voorwaarden als voor het Volkerak.

3. Zoommeer

Hier gelden dezelfde aanvullende voorwaarden als voor het Volkerak.

4. Mark-Vlietkanaal/Nieuwe Roosendaalse Vliet

Geografisch Districten Noord-Brabant, West en Oost

Viswater:

1. De rivier **de Maas** bestaande uit:
 - de linkerhelft (Brabantse zijde), vanaf **km 185.600** tot **km 189.000**
 - **Volle breedte vanaf km 189.000** (ongeveer 1000 m bovenstreams het veer Megen- Appelter) **tot de stuw en tot de sluis te Lith (km 200.000)**, incl. het **Boven toeleidingskanaal** en de **afgesneden Maasarm** onder Lithoyen tussen het Burg. Deelenkanaal (km 193.165)
 - De volle breedte, vanaf **km 201.700** (ong. 140 m bovenstreams het veer Lith - Alphen) tot **km 211.800** (de in-stroming van de Oude Maasarm onder Kerkdriel)
 - de linkerhelft (Brabantse zijde), vanaf **km 211.800** tot **km 218.500**
 - de volle breedte, vanaf **km 218.500** tot **km 223.000**
 - de volle breedte, vanaf **km 223.000** tot **km 226.300**
[\(HSV Ons Genoegen te Ammerzoden\)](#)

Maasarm (dode) bij Alem

- Vanaf de Maas tot de sluis te St. Andries, inclusief Schanse Gat
- Zuidelijke en Noordelijke Toeleidingskanaal naar de sluis
- Vanaf de zandafgraving tot aan de Maas

2. **Kanaal Engelen-Henriëttewaard** vanaf de Dieze tot de instroming in de rivier de Maas met uitzondering van de schutkolk van de sluis te Engelen, alsmede 30 meter van het kanaal zowel boven als beneden de sluis
3. **Afgedamde Maas** Vanaf het Heusdens Kanaal tot aan de km 239.875 (gemeentegrens Aalburg/Woudrichem)
4. **Het Boven-toeleidingskanaal (Waalhaven) en het Benedentoeleidingskanaal** (Maashaven) van de Wilhelminasluis te Andel
Let op: het vissen vanuit vaartuigen is hier verboden!
5. **Bergsche Maas** (aansluitend op de Maas, km 226.300), incl. **afwateringskanaal** tot aan de Bovenlandesluis, (ter hoogte van km 235.000), **de Jachthaven en Stapelloophaven** te Heusden, **de havens van Genderen, Drongelen, Hagoort, Dussen en de Noorderhaven van het voormalige Keizersveer**
6. **Scheisloot** gelegen aan de rechteroever (noordzijde) van de Bergsche Maas, vanaf de Bergsche Maas tot de sluis aan de Peerenboom
7. **Oude Maasje**, vanaf de Bergsche Maas tot aan de Kerkvaart te Waspik.

8. **Zuiderkanaal en oude Maasje** Vanaf de schutsluis te Waalwijk tot 300 meter ten oosten van de Abraham Kampbrug over het Oude Maasje te Waspik
9. **Kanaaltak Amer-Oosterhout**
10. **Nieuwe Merwede over de volle breedte**
11. **Amer**
12. **Hollands Diep**, inclusief:
 - **Noord Hellegat, Noorder Voorhaven van Willemstad** en het **toeleidingskanaal** naar de Volkeraksluizen. Let op: Het vissen vanuit vaartuigen is hier verboden
 - **Haventje van Moerdijk**
Uitgezonderd zijn de havens van het Industrie- en Havenschap Moerdijk. Achter de strekdammen langs de Beversluisplaat mag niet worden gevist.
13. **De linkerhelft (zuidzijde) van de Beneden-Merwede** vanaf km 961.250 tot km 964.500
14. De verbindingswateren zuid-noord tussen de rivier de Amer en de Biesboschsluis te Werkendam bestaande uit:
 - **Het Spijkerboor**
 - **Het Middelste- en Bovenste Gat van het Zand**
 - **Het Jpegat**
 - **Het Nauw van Paulus**
 - **Het Steurgat**
15. **Rivier de Waal:**
 - **Volle breedte vanaf km 888.100 tot km 907.000** (m.u.v. het kantwater aan de rechteroever/noordzijde van km 890.635 tot km 895.500). (Sportvisserij Zuidwest Nederland)
 - **Volle breedte** vanaf de lijn gaande van krib km 915.565 (linkeroever/zuidzijde naar krib km 915.710 (rechteroever/noordzijde), nabij de ingang van het voormalige Inundatiekanaal bij Tiel tot de lijn van krib km 918.475 (linkeroever/zuidzijde) naar krib km 918.400 (rechteroever/noordzijde). ([Sportvisserij Zuidwest Nederland](#))
16. **Lek:**
 - Vanaf de grens tussen de gemeente Beusichem en Culemborg tot de grens tussen de gemeente Everdingen en Hagestein
 - Vanaf km 956.000 bij Lexmond tot km 964.000 bij Tienhoven (ook bekend onder de naam Koekoek)

17. **Pannerdens kanaal** vanaf km 873.500 bij Angeren tot km 877.000 bij Huissen (Sportvisserij Zuidwest Nederland)
18. **Zuid-Willemsvaart**
- tussen de Dieze te 's-Hertogenbosch en sluis 4 te Veghel
 - tussen sluis 4 en sluis 5. Visrechthebbende: HSV Veghel 223
 - tussen sluis 5 en sluis 6. Visrechthebbende: HSV Het Geduld te Beek en Donk.
 - tussen sluis 6 en sluis 10 incl. de **nieuwe kanaalomleiding** te Helmond
 - tussen sluis 10 en de provinciegrens Noord-Brabant/Limburg. Visrechthebbenden: HSV Ons Genoegen te Asten en HSV de Verenigde Hengelaars te Someren.
- Het gebruik van geluidsapparatuur, daaronder begrepen beetverklikkers, is verboden binnen een afstand van 200 meter vanaf de bewoonde bebouwing.*
19. **Wilhelminakanaal**
1. Buitenpand van het Wilhelminakanaal (vanaf de Wilhelminasluis te Oosterhout tot de samenkomst Donge en de kanaaltak Amer-Oosterhout). Visrechthebbende: KEHV De Ruischvoorn te Tilburg
 2. Vanaf 200 m ten zuiden van sluis 1 te Oosterhout tot de grensscheiding Dongen-Tilburg. Visrechthebbende: KEHSV Dongen.
 3. Tussen de grensscheiding Dongen-Tilburg tot aan sluis 4 te Haghorst, incl. het afwateringskanaal benedenstrooms de stuw bij sluis 4. Visrechthebbende: KEHV De Ruischvoorn te Tilburg.
 4. Vanaf sluis 4 te Haghorst, incl. het **afwateringskanaal boven de stuw** bij de Emmerseweg tot aan sluis 5 te Achterbosch/Lieshout. Visrechthebbenden: Eindhovense HSV en Philips HSV
 5. Vanaf sluis 5 te Achterbosch/Lieshout tot de Zuid-Willemsvaart
20. **Beatrixkanaal en het Afwateringskanaal** vanaf 25 m van de sluis tot de aansluiting van de havenkom van het Beatrixkanaal (Beheerseenheid Sportvisserij Agglomeratie Eindhoven)
21. **Markkanaal**, incl. het nieuwe en oude (afgedamde) gedeelte te Oosterhout. (KEHV de Ruischvoorn te Tilburg). *Voor het houden van wedstrijden is schriftelijke toestemming van KEHV De Ruischvoorn vereist.*

Gemeente Geertruidenberg

- **Donge en Dongemond**, incl. **Zuidergat en Noordergat**. Uitgesloten zijn de jachthavens in Geertruidenberg. Visrechthebbende: HSV Ons Genoegen

Gemeente Someren

22. **Loovevijver** in Someren-Dorp, gelegen tussen de Pasakker en de Wilbertshof
23. **Loovevijver** in Someren-Dorp, gelegen tussen de Pasakker en de Ravenshof
24. **Slievenvijver** in Someren Dorp, gelegen tussen de Martijnenstraat en de Dr. Eynattenlaan

Gemeente Steenberg

25. Rietkreek te Nieuw-Vossemeer. Visrechthebbende: HSV De Eendrachtvissers.

Gemeente Zwijndrecht

26. Alle **wateren binnen de gemeente Zwijndrecht**, behoudens rechten van derden.

Gemeente Ouderkerk

27. **Wateren in Gouderak:**
 - De watergang langs de Schoolstraat en de J.G. Staringhlaan tot aan J. Huurmanlaan 6
 - de vijver aan de J. Huurmanlaan
 - de watergang langs het Hazepad
 - de Domineesloot
 - de watergang langs Iependaal, Lindendaal, Beukenlaan, de Waal (alleen aan de westzijde)
 - de watergang langs Elzenhof, Populierenhof, Kastanjehof, Iependaal, Lindendaal,
 - Beukendaal
28. **Wateren in Ouderkerk aan den IJssel:**
 - de Bakwetering
 - de watergang langs Abelenlaan
 - de watergang aan achterzijde van de woningen gelegen aan de Beukendaal, Eikendaal, Iependaal, De Grutto, De Kievit, De Wulp
 - de vijver in het Rozenpark
 - de watergang langs de westzijde van de Kerkweg binnen de bebouwde kom
 - de watergang langs Burgemeester van Waningstraat, Willem Alexanderhof, Marijkestraat, Dekkerstraat, Kinderboerderij
 - de watergang aan de Westzijde van het polderpark
 - de watergang ten zuiden van Ganzenhof en Zwanenhof
 - de watergang tussen Polderhof en Kerkweg
 - de watergang tussen Polderhof en Vliethof
 - de watergang tussen Vliethof en Weidehof
 - de watergang ten zuiden van Geerlaan grenzend aan de Zijdeweg
29. **Wateren in Lageweg:**
 - de watergang langs de Kaaswetering
 - de watergang langs Frankenweer, Hoefweer, Oosterweer

Sportvisserij Limburg



Kantoor: Noordhoven 19a, 6042 NW Roermond

Telefoon: tijdens kantooruren: (0475) 35 00 53

E-mail: info@sportvisserijlimburg.nl

Website: www.sportvisserijlimburg.nl

1. **Het Lateraalkanaal Linne-Buggenum + zuidelijke invaart tot sluis Linne.**
Het is verboden oeverbescherming te verplaatsen of te beschadigen.
2. **Het Julianakanaal + havens te Maasbracht + Berghaven te Born.** Echter met uitzondering van de gedeelten tussen km 1 en 1.5 en tussen km 20.5 en 21.5 zijnde de sluiscomplexen te Limmel en Born.

Deze Kleine Lijst van Viswateren is een uitgave van de hieronder vermelde federaties aangesloten bij Sportvisserij Nederland:

- | | |
|--|---------------------------------------|
| 1 Sportvisserij MidWest Nederland | 5 Federatie Midden Nederland |
| 2 Sportvisserij Fryslân | 6 Sportvisserij Zuidwest
Nederland |
| 3 Federatie Groningen Drenthe | 7 Sportvisserij Limburg |
| 4 Sportvisserij Oost-Nederland
- IJsselmeer | |

Uw gegevens worden opgenomen in de administratie van Sportvisserij Nederland. Uw gegevens worden onder andere gebruikt voor het aanmaken van de visdocumenten, geven van voorlichting en controle. Gegevens worden niet verstrekt aan derden voor commerciële doeleinden.

WIJZIGINGSKAART

nummer Kleine VISpas: _____

Oude (adres) gegevens:

voorletters: _____ naam: _____ m/v

geboortedatum: _____

straat: _____ nr: _____

postcode: _____ woonplaats: _____

Nieuwe (adres) gegevens:

voorletters: _____ naam: _____ m/v

geboortedatum: _____

straat: _____ nr: _____

postcode: _____ woonplaats: _____

In een envelop versturen naar:

Sportvisserij Nederland, Antwoordnummer 3221, 3720 VB Bilthoven

Een postzegel is niet nodig.

Waarom lid worden van een hengelsportvereniging?

Het lidmaatschap van een hengelsportvereniging biedt u:

- de wettelijk vereiste toestemming om te mogen vissen met 2 hengels en op roofvis
- heel veel meer prachtige viswateren in geheel Nederland
- de mogelijkheid om de Nachtvis- en Derde hengeltoestemming te kopen
- tal van leuke activiteiten waaraan u kunt meedoen
- gratis 3x per jaar een introducee meenemen met de MeeVIStoestemming

Daarnaast zorgen de verenigingen, federaties en Sportvisserij Nederland voor:

- het behartigen van de belangen van de sportvisserij
- goede viswateren en een goede visstand
- viscursussen voor de jeugd
- de organisatie van viswedstrijden
- voorlichting en informatie
- positieve publiciteit voor de sportvisserij

Dit alles dankzij de inzet van duizenden vrijwilligers!

Voor het adres van een hengelsportvereniging bij u in de buurt kijkt u op **www.sportvisserijnederland.nl**

Online lid worden en meteen vissen? **www.vispas.nl**

Hengelsportwinkels vindt u op **www.visplanner.nl**

Vissen? Altijd de VISpas mee!



Waar mag ik vissen? Kijk op
www.visplanner.nl of download de App

Met de VISplanner kunt u niet alleen aantonen waar u mag vissen met uw Kleine VISpas, maar u vindt er ook locaties van o.a. trailerhellingen, hengelsportwinkels, bootjesverhuur, forellenvijvers en een grote hoeveelheid visstekken.

Plan je visdag met www.visplanner.nl

www.sportvisserijnederland.nl